






**Legende:**


-  Polderfläche bei Einstau auf 387,5 mÜNN
-  geplante Bauwerke bzw. Maßnahmen
-  geplanter Polderdamm entfällt (Tektur vom 12.07.13)
-  Flusskilometrierung

 Wasserwirtschaftsamt  
Ingolstadt

<p><b>3. Tektur vom 12.07.2013</b> der Planfeststellungsunterlagen vom 08.03.2010</p>	<p>WWA Ingolstadt (Vorhabensträger) <i>Karl Dehinz</i> gez. Dehinz</p>	<p>EDR-SKI-ÖKOPLAN (Entwurfsverfasser) <i>Rauscher</i> gez. Rauscher</p>
---	--	--

Gewässer I. Ordnung  
**Donau**  
Flutpolder Riedensheim



Nr.	Art der Änderung	Datum	Dehinz Name
1	Polderdamm Riedensheim entfällt	12.07.2013	Dehinz
Vorhaben: Flutpolder Riedensheim		Anlage: 2.2a	
Vorhabensträger: Freistaat Bayern vertreten durch Wasserwirtschaftsamt Ingolstadt		Plan-Nr.:	
Landkreis: Neuburg-Schrobenhausen		Ausgabe vom:	
Gemeinde: Markt Remmertshofen		Ersatz für:	
Kennzeichen: G1h 185 153 00		Ursprung:	
Maßstab: 1:10.000		Übersichtslageplan, M = 1 : 10.000	
Planungsgruppe EDR-SKI-ÖKOPLAN		Datum, Name:	
		entw. 30.10.09, Dehinz	
Entwurfsverfasser: <i>Rauscher</i>		gez. 30.10.09, Dehinz	
08.03.10		gepr. 30.10.09, Dressler	
Datum		gepr.	
Unterschrift		Datum, Name:	
Wasserwirtschaftsamt Ingolstadt		entw. 30.10.09, Dehinz	
Vorhabensträger: <i>Karl Dehinz</i>		gez. 30.10.09, Dressler	
09.03.10		gepr. 30.10.09, Dressler	
Datum		gepr.	
Unterschrift		Datum, Name:	