













Legende

-  Flusswasserkörper 1_F186
-  Übersicht der Maßnahmenpläne

-  Strukturgüte Gesamt
-  Strukturgüte Gewässerbett
-  Strukturgüte Aue

-  0 - keine Bewertung
-  1 - natürlich bis naturnah
-  2 - bedingt naturnah
-  3 - mäßig verändert
-  4 - überwiegend verändert
-  5 - erheblich verändert
-  6 - stark geschädigt
-  7 - übermäßig geschädigt



Wasserwirtschaftsamt
Ingolstadt

Gew. II. und III. Ordnung
**Umsetzungskonzept
1_F186**

Donaumoos-Ach von Einmündg. Schindergraben,
Sandrach bis Einmündung der Brautlach und
Sandizeller Arrondierungskanal



Vorhaben:	Umsetzungskonzept 1_F186 Donaumoos-Ach, Sandrach, u.a.	Anlage:	4
Vorhabensträger:	Freistaat Bayern	Plan-Nr.:	2
Landkreise:	Aichach-Friedberg, Neuburg-Schr., Ingolstadt	Schutzvermerk/Dateiname:	
Gemeinden:	Pöttmes, Königsmoos, Schrobenhausen, Langenmoosen, Königsmoos, Ehekirchen, Karlschuld, Weichering, Ingolstadt	Ausgabe vom:	01.09.14
Maßstab:	1 : 25.000	Strukturgüte	Ersatz für Ursprung
Entwurfsverfasser: Wasserwirtschaftsamt Ingolstadt			
Datum:	Unterschrift: Entwurfsverfasser	Datum:	Unterschrift: Vorhabensträger
Geobasisdaten: © Bayerische Vermessungsverwaltung		entw.:	01.09.14 Kopf
Nachdruck oder Vervielfältigung, auch auszugsweise, nur mit Genehmigung des Herausgebers.		gez.:	01.09.14 Kopf
		gepr.:	