


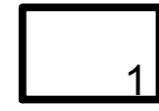


Legende

-  Flusswasserkörper 1_F188
-  WRRL-Gewässer
-  Gemeindegrenzen
-  Lage und Nummer des Maßnahmenplanes der Anlage 3



Wasserwirtschaftsamt
Ingolstadt 

Gew. II. und III. Ordnung Umsetzungskonzept 1_F188

Ziegelgraben, Brautlach,
Sandrach von Einmündung
der Brautlach bis Mündung



Vorhaben: Umsetzungskonzept 1_F188 Ziegelgraben, Brautlach, Sandrach		Anlage: 2	
Vorhabensträger: Freistaat Bayern		Plan-Nr.:	
Landkreise: Ingolstadt, Pfaffenhofen		Schutzvermerk/Dateiname:	
Gemeinden: Ingolstadt, Baar-Ebenhausen, Karlskron, Manching		Ausgabe vom: 22.12.14	
Maßstab: 1 : 25.000	Übersichtskarte	Ersatz für Ursprung	
Wasserwirtschaftsamt Ingolstadt			
Entwurfsverfasser		entw. 22.12.14 Köpf	
Datum Unterschrift Entwurfsverfasser		gez. 22.12.14 Köpf	
Datum Unterschrift Vorhabensträger		gepr.	

Geobasisdaten: © Bayerische Vermessungsverwaltung
Nachdruck oder Vervielfältigung, auch auszugsweise, nur mit Genehmigung des Herausgebers.