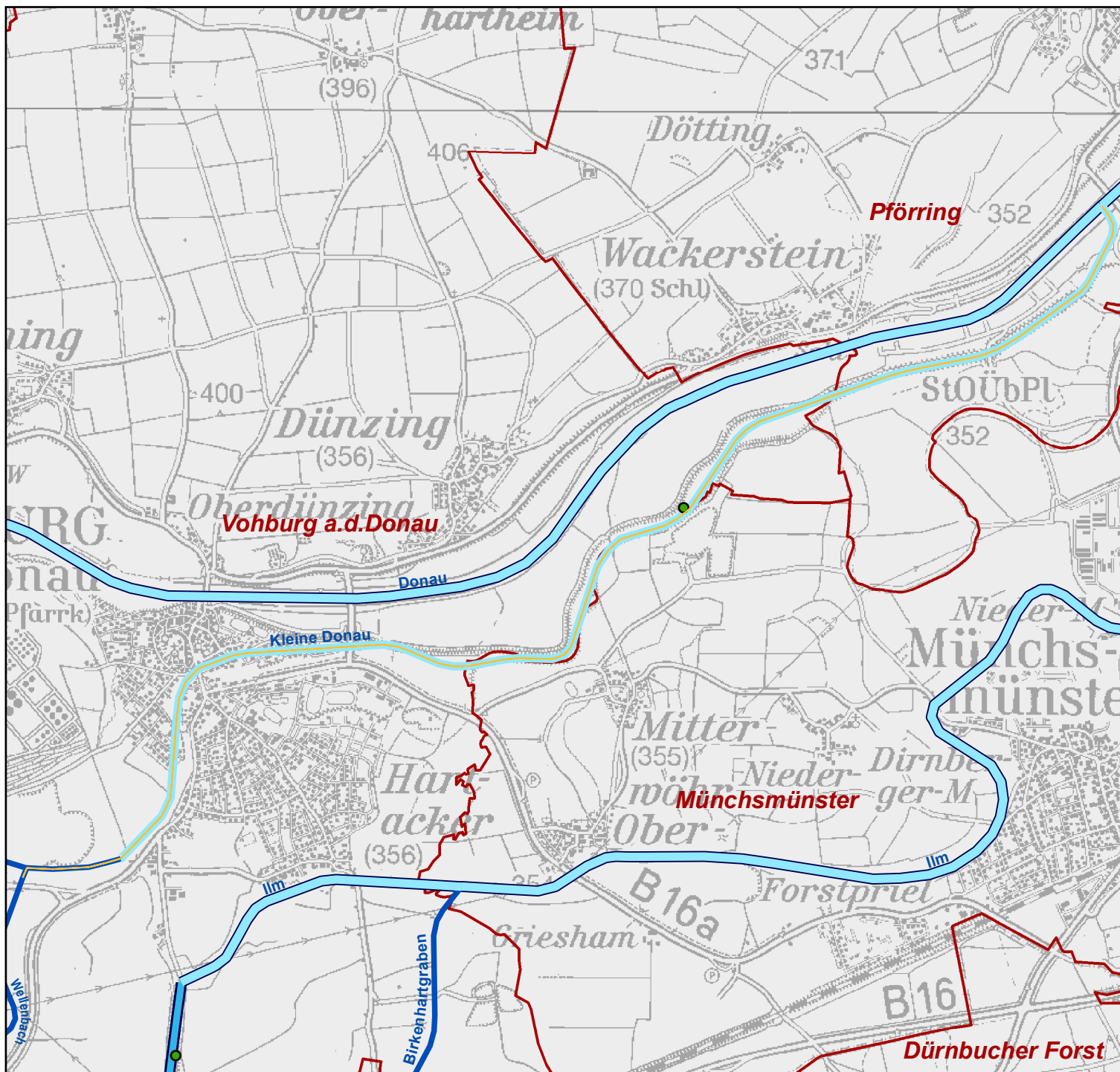



Steckbriefkarte zum Flusswasserkörper


AP091


Kleine Donau (Wellenbach) ab Irschinger Ach-Einmdg. bis Mdg.




 Abgrenzung des gewählten Flusswasserkörpers


 Gewässer 1. Ordnung

 Gewässer 2. Ordnung

 Gewässer 3. Ordnung

 Fischfaunistisches Vorranggewässer

 Monitoring-Messstelle Flusswasserkörper

 Seen

 Gewässername

 Gemeinde

Wasserwirtschaftliche Fachdaten: Informationssystem Wasserwirtschaft

Topographische Grunddaten:
 ATKIS®, DLM 25; © Bayerische Vermessungsverwaltung, 2007
 ATKIS®, DLM 1000; © Bundesamt für Kartographie und Geodäsie, 2006, 2007
 Topographische Karten TK50, 100, 200, 500;
 © Bayerische Vermessungsverwaltung, 2006, 2007, 2008

